

# De redactionele vermelding per camping:

Voor gedetailleerde uitleg over redactionele campingvermelding: zie pagina 15

- Campingnaam
- Adres
- Telefoon Fax
- Openingsperiode
- E-mailadres

Plaatsnaam - Postcode - Streek

**NIEUW**

- Nieuwe CampingCard ACSI-camping in 2022
- Drie kinderen t/m 5 jaar inbegrepen
- Honden niet toegestaan
- Camping geheel geschikt voor natuuristen
- Camping gedeeltelijk geschikt voor natuuristen
- Wintersportcamping
- Voorzieningen voor gehandicapten
- Wifi-zone aanwezig op de camping
- Wifi-bereik op 80-100% van de camping
- Erkend door milieu-organisatie uit betreffende land
- ACSI Club ID geaccepteerd als legitimatiebewijs

Campingnummer

## Novigrad, HR-52466 / Istra

Aminess Sirena Campsite\*\*\*\*  
 Terre 6  
 +385 52 85 86 70  
 1/4 - 6/11  
 camping@aminess.com  
 13ha 426T(80-120m²) 10-16A CEE N 45°18'54" E 13°34'33"  
**1** ABCD**G**IJKLMOPST  
**2** HJLMQSUWXYZ  
**3** ACM**N**OPRSWY  
**4** (Q ) (S 1/4-30/9) (T 1/6-31/8) (U ) (V 1/6-15/9) (X+Y+Z 1/5-30/9)  
**5** **A**BEFGIJKLMNOPQ**S**UWXY  
**6** ACEGHIKLM(N 0,8km) QRST  
 € **22** 1/4-25/5 29/5-2/6 6/6-14/6 19/6-30/6 10/9-5/11



De camping bestaat uit een gedeelte met dicht dennenbos en een terrassengedeelte waar weinig schaduw is. Goed sanitair. Het gezellige Novigrad ligt op loopafstand van de camping. De CampingCard ACSI dient bij aankomst te worden afgegeven. CampingCard-gasten hebben recht op een pitch Standard. Reserveringen met CampingCard ACSI zijn mogelijk.

De camping ligt direct aan het strand, 2 km van Novigrad en 16 km ten noorden van Porec.

**846**

Tarief

Extra korting  
(eventueel)

GPS-coördinaten

Sfeertekst

Routebeschrijving

Oppervlakte van de camping in hectaren (1 ha = 10.000 m<sup>2</sup>)  
 Aantal toerplaatsen (tussen haakjes de grootte van de toerplaatsen)  
 Maximaal toelaatbare ampèrage van de elektrische aansluiting  
 Driepolige eurostekker (CEE) noodzakelijk

Acceptatieperiode

Voorzieningen  
(zie uitklapbare voorzijde)

*Bovengenoemde tekstdelen zijn zuiver redactioneel. De campings hebben er geen enkele invloed op.*

*Alle andere teksten, kaartjes en foto's worden in overleg met de betreffende inspecteurs en de campings samengesteld en uitgekozen. Voor dit soort uitbreidingen wordt door de campings betaald. Zonder deze bijdrage van de campings zou de gidsprijs een veelvoud van de huidige zijn. De inspecteurs zijn verantwoordelijk voor alle door hen geleverde en gecontroleerde kopij.*

**De uitleg 'redactionele vermelding camperplaats' treft u aan op de uitklapbare achterzijde van deze gids.**



## 1. Plaatsnaam, postcode en streek

De plaatsnaam en postcode van de camping en de streek waarin de camping ligt.

## 2. Symbolen

### Drie kinderen t/m 5 jaar inbegrepen (eventueel)


In deze gids vindt u 380w campings waar (maximaal) drie kinderen t/m 5 jaar inbegrepen zijn in het CampingCard ACSI-tarief. In de redactionele vermelding staat bij deze campings het volgende symbool: . Let op: als een camping dit symbool heeft,  kan er wel toeristenbelasting gevraagd worden voor kinderen, omdat de camping toeristenbelasting rechtstreeks aan de lokale overheid moet afstaan. Ook zaken als douchemuntjes zijn voor kinderen niet inbegrepen.


### Honden niet toegestaan

In het CampingCard ACSI-tarief is het verblijf van één hond inbegrepen, mits honden op de camping zijn toegestaan. Neemt u meer honden mee, dan kan het zijn dat hier een betaling voor gevraagd wordt. Op sommige campings is er een limiet aan het aantal honden per kampeerder en/of worden sommige rassen niet toegelaten. U vindt het toegestane aantal honden bij de campingvermelding op [www.CampingCard.com](http://www.CampingCard.com). Indien u twijfelt of uw honden zijn toegestaan, neem dan contact op met de camping. Op campings met het hier vermelde symbool zijn honden helemaal niet toegestaan.


### Wifi-zone en/of

#### wifi 80-100% dekking

Is er op een camping een wifi-zone, dan is er een plek op de camping waar u draadloos kunt internetten. In de redactionele vermelding staat bij deze campings het symbool: 

Is er 80-100% wifi-dekking, dan kunt u op het grootste gedeelte van de camping draadloos internetten. In de redactionele vermelding staat bij deze campings het symbool: 

### ACSI Club ID

Op veel campings kunt u terecht met de ACSI Club ID. Dit is een vervangend identiteitsbewijs. Wanneer u op een camping gebruik kunt maken van de ACSI Club ID, staat deze voorziening aangegeven met het symbool: .

Meer uitleg over dit Camping Carnet vindt u op pagina 28 in deze gids.

## 3. Campingnummer

Het nummer in het blauwe CC-logo rechtsboven in het redactionele blokje is het campingnummer waarmee u de camping snel kunt vinden op de CampingCard ACSI-website. U kunt de camping met het campingnummer direct opzoeken.

## 4. Campingnaam en sterren

Hier vindt u de campingnaam en eventueel het aantal sterren. ACSI geeft zelf aan campings geen sterren of andere classificaties. De sterrenaanduidingen of andere soorten van classificatie zijn door plaatselijke of landelijke instanties aan de campings toegekend en worden vermeld achter de campingnaam. Sterren zeggen niet altijd iets over de kwaliteit, maar vaak wel iets over het comfort dat de camping biedt. Hoe meer sterren, hoe meer voorzieningen. Het oordeel of een camping fijn is of niet en of hij speciaal voor u twee of vier sterren waard is, moet u zelf vormen.

## 5. Adres

De straatnaam van de camping. De plaatsnaam en de postcode ziet u in de bovenste balk van de redactionele vermelding. Soms ziet u, bijvoorbeeld in Frankrijk of Italië, dat er geen

straatnaam vermeld is. U zult echter zien, dat u de camping meestal vanzelf vindt, wanneer u in de plaats bent aangekomen. Om het vinden van de camping makkelijker te maken, hebben wij in de redactionele vermelding een routebeschrijving en GPS-coördinaten opgenomen.

### 6. Telefoon 📞

De telefoonnummers in deze gids worden voorafgegaan door een + gevolgd door een twee- of driecijferig nummer. De + staat voor het nummer dat u moet kiezen om toegang te krijgen tot internationaal telefoneren, in Nederland en België is dat 00. De cijfers achter de + draait u om het land waarin de camping ligt te bereiken. Een voorbeeld: het telefoonnummer van een Duitse camping staat in de gids als +49 gevolgd door het netnummer met de 0 tussen haakjes en het abonneenummer. In de meeste Europese landen hoeft u de eerste 0 van het netnummer niet te kiezen na het internationale toegangsnummer. Voor Duitsland kiest u dus

0049 en dan het netnummer, zonder de nul, en vervolgens het abonneenummer. In Italië dient u de nul over het algemeen wel te kiezen.

### 7. Openingsperiode 📅

De door de campingdirectie gemelde periode waarin de camping in 2022 geopend zal zijn. LET OP: De campings bieden niet gedurende de hele openingsperiode CampingCard ACSI-korting. Voor de data waarop CampingCard ACSI-korting gegeven wordt, dient u te kijken naar de acceptatieperiodes in de onderste balk van de redactionele vermelding van de camping. Zie ook: 'Acceptatieperiode' op pagina 19.

De openings- en acceptatiedata zijn met de grootst mogelijke zorg samengesteld. Door omstandigheden is het echter mogelijk dat deze data na publicatie van deze gids wijzigingen ondergaan. Kijkt u voor vertrek op [www.CampingCard.com/wijzigingen](http://www.CampingCard.com/wijzigingen) of er veranderingen zijn bij de camping van uw keus.



Terra Park Phalaris in Novalja (HR)

### 8. E-mailadres @

Het e-mailadres van de camping. Vooral in de rustige tijden van het jaar, als de receptie minder vaak bemand is, is het e-mailadres handig om een reservering te maken of om informatie aan te vragen.

### 9. Voorzieningen

CampingCard ACSI is een kortingskaart voor het laagseizoen. De deelnemende campings zorgen ervoor dat de belangrijkste voorzieningen ook in de acceptatieperiode van de kortingskaart aanwezig zijn en functioneren.

Op de uitvouwbare flap voor in de gids vindt u een complete overzichtslijst met alle voorzieningen die in deze gids zijn opgenomen. Als u de flap in opengevouwen toestand laat, kunt u per camping precies zien welke voorzieningen aanwezig zijn.

Achter de cijfers 1 tot en met 6 vindt u zes rubrieken met voorzieningen:

- 1 Reglement
- 2 Ligging, bodem en beplanting
- 3 Sport en spel
- 4 Waterrecreatie / Inkoop en restaurant
- 5 Huishoudelijk sanitair / Sanitair
- 6 Diversen

De letters achter de cijfers corresponderen met de voorzieningen, die bij de respectievelijke rubrieken horen. Achter de letter komt u bij sommige voorzieningen tussen haakjes een periode tegen, die staat voor dag en maand.

Dat is de periode, waarin u kunt rekenen op de aanwezigheid van deze voorziening.

Als er een sleuteltje  staat, is deze voorziening te gebruiken gedurende de gehele openingsperiode van de camping.

#### Let op:

- Het gaat hier om de op de camping aanwezige voorzieningen. Dit betekent niet dat al deze voorzieningen op

standaardplaatsen aanwezig zijn en door CampingCard ACSI-gasten gebruikt kunnen worden. Zo betekent bijvoorbeeld vermelding van voorziening 6S dat de camping plaatsen met RTV-aansluiting heeft. In de meeste gevallen zullen dit comfortplaatsen zijn, die niet voor CampingCard ACSI-gasten bestemd zijn.

- Wanneer een zwembad of andere voorziening pal naast de camping gelegen is en de betreffende faciliteiten mogen door de campinggasten gebruikt worden, dan zijn de letters van die faciliteiten ook vermeld.
- Bij sommige voorzieningen op de flap ziet u een \* aangegeven. Voorzieningen met een \* die vet worden afgedrukt bij de campinggegevens zijn op deze camping niet bij de overnachtingsprijs inbegrepen. Voor CampingCard ACSI-gasten zijn er twee uitzonderingen: in het CampingCard ACSI-tarief zijn 1 hond (indien toegestaan op de camping) en 1 warme douche per persoon per overnachting inbegrepen, ook als de voorziening vet gedrukt staat en dus op de betreffende camping tot de te betalen voorzieningen behoort. Voorzieningen zonder \* worden nooit vet gedrukt, maar dit wil niet zeggen dat ze gratis zijn.

### 10. Oppervlakte van de camping

De oppervlakte van de camping is aangegeven in hectaren. 1 ha = 10.000 m<sup>2</sup>.

### 11. Aantal toerplaatsen

Voor u als kampeerder onderweg is het interessant om te weten hoeveel toerplaatsen er op een camping zijn. De grootte van de toerplaatsen is, tussen haakjes achter het aantal, aangegeven in m<sup>2</sup>. Ziet u > 100 m<sup>2</sup>, dan zijn de plaatsen groter dan 100 m<sup>2</sup>. < 100 m<sup>2</sup> betekent kleiner dan 100 m<sup>2</sup>. Elke camping stelt een deel van deze toerplaatsen beschikbaar voor kampeerders met CampingCard ACSI. In het

CampingCard ACSI-tarief is een standaardplaats inbegrepen. Zie voor verdere uitleg pagina 20.

### 12. Maximaal beschikbare ampèrage van de elektrische aansluiting

Met CampingCard ACSI is een aansluiting van maximaal 6A of stroomverbruik tot maximaal 4 kWh per dag, inclusief aansluitkosten, bij de overnachtingsprijs inbegrepen.

Verbruikt u meer, bijvoorbeeld 5 kWh, dan is het waarschijnlijk dat u daarvoor moet bijbetalen.

In het blokje met voorzieningen vindt u het (minimaal en) maximaal beschikbare ampèrage van de elektrische aansluiting van een camping. Wanneer er in het redactionele blokje 6-10A staat, wil dit zeggen dat op deze camping plaatsen zijn met minimaal 6 en maximaal 10 ampère. Dit wil niet zeggen dat 10A is inbegrepen in het CampingCard ACSI-tarief. Geeft u bij aankomst duidelijk aan de campinghouder aan wanneer u een hoger ampèrage wenst dan de inbegrepen 6A, maar weest u er dan ook op bedacht dat daar een meerprijs voor gerekend kan worden. Alleen wanneer er geen lager ampèrage dan 10A op

de camping aanwezig is, hoeft u niet bij te betalen.

Let op: op een aansluiting die maximaal 6A toelaat, kunt u geen apparaten aansluiten met een gezamenlijk stroomverbruik van meer dan 1380 Watt.

### 13. CEE

Deze aanduiding betekent dat een driepolige eurostekker noodzakelijk is.

### 14. Tarief en extra korting

Bij elke camping staat het tarief van 12, 14, 16, 18, 20 of 22 euro vermeld. De tarieven van CampingCard ACSI zijn al voordelig, maar het kan nog goedkoper. Sommige campings geven nog eens extra korting wanneer u langer blijft. Een voorbeeld: als u bij een camping de vermelding '7=6' vindt, betekent dit dat u voor een verblijf van 7 nachten slechts 6 keer het CampingCard ACSI-tarief betaalt. Geeft u wel bij inschrijving of reservering het aantal nachten aan dat u wenst te blijven. De camping maakt dan vooraf één boeking en verleent hierover de korting. De korting hoeft niet te gelden als u tijdens uw verblijf besluit langer te blijven en zo



Krk Premium Camping Resort \*\*\*\*\* in Krk (HR)

aan het benodigde aantal dagen komt.

Let op! Wanneer een camping een aantal van dit soort kortingen aanbiedt, heeft u slechts recht op één van deze aanbiedingen. Bijvoorbeeld: de aanbiedingen zijn 4=3, 7=6 en 14=12. Verblijft u 13 nachten, dan heeft u eenmalig recht op de korting 7=6 en niet op een aantal malen de aanbieding 4=3 of een combinatie van de twee aanbiedingen 4=3 en 7=6.

### 15. Acceptatieperiode

Iedere camping heeft zijn eigen acceptatieperiode en bepaalt zo zijn eigen laagseizoen. Voor de data waarop CampingCard ACSI-korting gegeven wordt, dient u te kijken naar de acceptatieperiodes in de onderste balk van de redactionele vermelding van de camping. De laatst vermelde datum is steeds de dag waarop de korting niet meer geldt. Een acceptatieperiode van 1/1 – 30/6 betekent dat u voor het eerst recht heeft op korting in de nacht van 1 op 2 januari en voor het laatst in de nacht van 29 juni op 30 juni. In de nacht van 30 juni op 1 juli betaalt u weer het normaal geldende tarief.

De openings- en acceptatiedata zijn met de grootst mogelijke zorg samengesteld. Door omstandigheden is het echter mogelijk dat deze data na publicatie van deze gids wijzigingen ondergaan. Kijkt u op [www.CampingCard.com/wijzigingen](http://www.CampingCard.com/wijzigingen) of er veranderingen zijn bij de camping van uw keus.

### 16. Sfeertekst

In dit blokje tekst vindt u in het kort enige informatie over de ligging van de camping, de sfeer en de situatie op de camping. Bijvoorbeeld: aan zee, aan een meer, rustige familiecamping, zeer luxe voorzieningen,

mooi uitzicht, veel schaduw, veel privacy, staanplaatsen van elkaar gescheiden door groenvoorzieningen, rotsachtige bodem, gras, terrassen, enzovoorts.

### 17. Routebeschrijving

De tekst in deze routebeschrijving helpt u bij het vinden van de juiste route op de laatste kilometers tot aan de ingang van de camping: welke afslag van de snelweg neemt u en welke borden volgt u daarna? Ook wanneer u problemen heeft met uw navigatiesysteem, is dit een handige aanvulling.

### 18. Deelkaartje

Op het deelkaartje ziet u hoe de camping ligt ten opzichte van de directe omgeving. De precieze ligging van de camping wordt weergegeven met het blauwe CampingCard ACSI-logo.

### 19. GPS-coördinaten

Wanneer u gebruik maakt van een navigatiesysteem zijn GPS-coördinaten van campings haast onmisbaar. ACSI heeft daarom in deze gids de GPS-coördinaten genoteerd. Onze inspecteurs hebben aan de slagboom van de camping de coördinaten gemeten, dus het kan bijna niet missen. Let op: niet alle navigatiesystemen zijn ingesteld op een auto-caravancombinatie. Leest u daarom ook altijd de routebeschrijving die bij de camping staat en vergeet u niet op de borden te letten, want de kortste weg is niet altijd de makkelijkste. De GPS-coördinaten worden weergegeven in graden, minuten en seconden. Controleer daarom bij het invoeren van de GPS-coördinaten of uw navigatiesysteem ook in graden, minuten en seconden ingesteld is. Voor het eerste getal staat een N. Voor het tweede getal staat een E of een W (oostelijk of westelijk gelegen van de Greenwich-meridiaan).

## **Uitleg redactioneel blokje**

Hieronder vindt u uitleg over het redactionele blokje waarin de camperplaatsinformatie staat. Zie pagina 25 voor het redactionele blokje.

## **Plaatsnaam, postcode**

De plaatsnaam en postcode van de camperplaats.

## **Camperplaatsnaam**

De naam van de camperplaats. Soms heeft de camperplaats geen specifieke naam. In deze gevallen staat de plaatsnaam vermeld van het dorp of de stad waarin de camperplaats zich bevindt.

## **Adres**

Het adres van de camperplaats.

## **Openingsperiodes**

De openingsperiodes van de camperplaats. Staan er geen openingsperiodes, dan zijn deze onbekend.

## **Gesloten**

Hier staat vermeld wanneer een camperplaats gesloten is. Ook staan hier uitzonderingen op de openingsperiode van de camping, zoals bijvoorbeeld geen service tijdens bepaalde periodes.

## **GPS-coördinaten**

De GPS-coördinaten van de camperplaats bestaan uit twee letters en zes getallen. De eerste letter geeft de breedtegraad aan en wordt gevolgd door drie getallen, namelijk de breedtecoördinaten in respectievelijk graden, minuten en seconden. Na de tweede letter, die de lengtegraad aanduidt, volgen de lengtecoördinaten in graden, minuten en seconden.

## **Extra informatie**

Hier vindt u aanvullende informatie over de camperplaats, bijvoorbeeld specificaties betreffende de ligging van de camperplaats, de toegangsweg of het maximum aantal nachten van verblijf.



### Tarieven

Bij het euroteken vindt u informatie over de tarieven van de camperplaats. Denk aan de te betalen prijs per nacht, per uur of per periode. Of een camperplaats gratis is of niet, kunt u vaak ook zien op de landkaartjes. Wanneer een camperplaats aangetoond wordt met een zwart bolletje, dan is deze betaald of dan is het onbekend of ervoor betaald moet worden of niet. Wanneer er een wit bolletje staat, dan is de camperplaats gratis. Soms is een camperplaats gratis onder bepaalde voorwaarden, bijvoorbeeld wanneer u een maaltijd nuttigt in een restaurant. Ook kan een camperplaats tijdens een bepaalde periode gratis en in een andere periode betaald zijn. In deze gevallen is de camperplaats op de landkaart aangeduid met een zwart bolletje. De camperplaats wordt in dat geval dus gekenmerkt als 'betaald'. Vaak dient u, ook wanneer de camperplaats gratis is, toeristenbelasting te betalen.

Ook staat er mogelijk aanvullende informatie over tarieven van bepaalde services. Het is mogelijk dat er op een gratis camperplaats voor bepaalde services wel dient te worden betaald. De getoonde prijs is een richtprijs, de daadwerkelijke prijs kan afwijken.

### Ondergrond

Hier staat welke soort ondergrond u op de camperplaats kunt verwachten.

### Ligging

De ligging van de camperplaats geeft aan in welke omgeving de camperplaats zich bevindt – 'stedelijk' voor in de stad, 'landelijk' in een landelijke omgeving of 'snelweg' voor aan de snelweg. Daarnaast toont de ligging of de camperplaatsen afgelegen of centraal gelegen zijn en of ze zich in een rustig of rumoerige omgeving bevinden. In de groene

balk bovenin het redactionele blokje staat in sommige gevallen ook een icoon voor de categorie. Hier staat aangegeven of de camperplaats eenvoudig, comfortabel of luxe is. Dit wordt tevens tekstueel vermeld.

### Betaalwijze

Mogelijk staan er een of twee icoontjes aan de linkerbovenzijde van de foto. Hiermee wordt de wijze getoond waarop dient te worden betaald op de camperplaats. Dit kan zijn via een betaalautomaat of een collectant, of bij een receptie. Daarnaast geeft het icoon aan of er met creditcard/bankpas of contant moet worden betaald, of dat beide opties mogelijk zijn. Is er geen icoon aanwezig, dan is de betaalwijze onbekend.

### Aantal camperplaatsen

Het icoon rechts van de betaalwijze toont het aantal aanwezige camperplaatsen. Vaak is dit een precieze aanduiding van de hoeveelheid camperplaatsen, maar in een aantal gevallen betreft het een minimum of maximum. Het kan dus mogelijk zijn dat er incidenteel meer camperplaatsen aanwezig zijn dan genoemd is.

### Ondergrond

De ondergrond van de camperplaatsen. Hier zijn drie opties mogelijk: gras, verhard en onverhard. Een verharde ondergrond kan bestaan uit asfalt, grind, steen, beton, gravel of grastegels. Een onverharde ondergrond betekent dat het oppervlak bestaat uit zand of klei. In het icoon kunt u zien hoeveel soorten ondergrond aanwezig zijn op de camperplaats.



### Soort camperplaats

Het icoon rechts naast de ondergrond laat de soort camperplaats zien.

#### Camperplaats

Dit symbool duidt een camperplaats aan. Dit wordt vaak ook ter plaatse aangegeven met een bord. Hier kan men overnachten.

#### Camperpark

Dit symbool duidt een camperpark aan; een camperplaats met uitgebreide voorzieningen en doorgaans een bemande receptie.

#### Voor campingpoort

Parking vóór de campingpoort ingericht voor overnachten met de camper.

#### Parkeerplaats

Parkeermogelijkheid voor campers, vaak in grote steden of toeristische plaatsen, al dan niet tegen betaling, dit zijn géén overnachtingsplaatsen.

#### Haven/Jachthaven

Overnachtingsplaatsen bij haven/jachthaven, vaak plaatsen met uitzicht over het water.

#### Bij bedrijf

Diverse bedrijven bieden de mogelijkheid tot overnachten met de camper.

#### Bij horecagelegenheid

Overnachtingsplaatsen voor campers bij een horecabedrijf, vaak een restaurant. Het wordt op prijs gesteld ook de maaltijd hier te gebruiken, bij sommige restaurants kan men alleen overnachten indien men er de maaltijd gebruikt. Soms wordt een kleine vergoeding gevraagd voor overnachting.

#### Bij kuuroord

Een toenemend aantal kuuroorden/thermen bieden campers de mogelijkheid bij het complex te overnachten, meest in Duitsland.

#### Bij boerderij/wijnboer

Mogelijkheid tot overnachten met de camper bij een boerderij/wijnboer.

#### Bij dierentuin/pretpark

Overnachten is mogelijk op het parkeerterrein van vele dierentuinen, musea en pretparken. Het is niet altijd gebonden aan een bezoek.

### Services

De iconen in de linkeronderzijde van het camperplaatsblokje duiden aan welke services aanwezig zijn op de camperplaats. Wanneer een service inclusief is, kunt u dit herkennen aan de gele kleur van het icoon. Hier hoeft u dus geen extra geld voor te betalen. Overige informatie over prijzen van de servicevoorzieningen vindt u bij de tarieven.

### Voorzieningen

De iconen aan de rechteronderzijde van het camperplaatsblokje duiden aan welke voorzieningen in de buurt van de camperplaats liggen. Het getal dat achter deze voorzieningen staat, is de afstand tussen de betreffende voorziening en de camperplaats. Staat er geen afstand achter het icoon, dan is de voorziening ter plaatse aanwezig. Staat er geen icoon, dan is het onbekend of de betreffende voorziening aanwezig is of dan is de betreffende voorziening niet aanwezig.

De redactionele vermelding per camperplaats:

Plaatsnaam en postcode      Categorie (indien bekend)      Betaalwijze (indien bekend)      Betaalmiddel (indien bekend)      Aantal plaatsen      Ondergrond      Soort camperplaats


**Drimmelen - 4924 BA** ★★

▲ Camperpark Jachthaven Biesbosch  
 📄 Nieuwe Jachthaven 20  
 🕒 1/1-31/12  
 📍 N 51°42'27" E 4°48'36"  
 ⓘ Barbecueplaats, speeltuin  
 € € 15, 15/06-15/09 € 17 +  
 toeristenbelasting € 1/pp, stroom € 3/24 uur  
 📄 Asfalt/gras  
 📍 Landelijk, comfortabel, rustig












 1km
 
 0,2km



Servicevoorzieningen (geel betekent inclusief)

Voorzieningen in de buurt

- ▲ Camperplaatsnaam
- 📄 Adres
- 🕒 Openingsperiode
- 🔒 Gesloten
- 📍 GPS-coördinaten
- ⓘ Extra informatie
- € Tarief
- 📄 Ondergrond
- 📍 Ligging



- 1 gratis camperplaats
- 1 camperplaats betaald (of prijs onbekend)
- ⊗ meerdere camperplaatsen
- ▲ één of meerdere CampingCard ACSI-campings
- ⬆ alle mogelijke combinaties
- ⦿ plaats