

Mention rédactionnelle des campings :

Pour plus d'informations : voir page 15

- Nom du camping
- Adresse
- Téléphone Fax
- Période d'ouverture
- Adresse e-mail

NOUVEAU

- Nouveau camping CampingCard ACSI en 2022
- Séjour de trois enfants de moins de 6 ans compris dans le tarif
- Chiens non autorisés
- Camping entièrement adapté pour les naturistes
- Camping en partie adapté pour les naturistes
- Camping pour les sports d'hiver
- Equipements pour personnes à mobilité réduite
- Zone wifi au camping
- Wifi dans 80% à 100% du camping
- Reconnu par les organisations écologistes des pays concernés
- ACSI Club ID acceptée comme pièce d'identité

Localité - Code postal - Région

Numéro du camping

Ried, A-6531 / Tirol **758**

Camping Dreiländereck****
 Gartenland 37
 +43 54 72 60 25
 1/1 - 31/12
 info@tirolcamping.at

1ha 60T(70-100m²) 16A CEE N 47°03'21" E 10°39'24"

1 ACDGIJKLMOPQ
 2 EIJSUVWXY
 3 ADHIKLMNOPRSUWZ
 4 (A) LNP(Q+S+T+U+V+Y+Z)
 5 ABDEFGIJKLMNPRUWXYZ
 6 ACDEGKMN(0km)OTV

€ **20** 9/1-29/1 30/4-30/6 1/9-15/12 14=13,

Ce camping dans le centre du village vous garantit détente et activités. Très beaux sanitaires avec wellness, sauna et bain turc. Situation idéale pour skier, faire du vélo et des randonnées. Serfaus, Fiss et Ladis à ± 6 km. Lac dans lequel on peut nager et téléphérique (300m).

Sans péage: par mst sur la 171 vers Landeck, (dir. Reschenpaß) et vers Ried. Ou A12 di Meran (Reschenpaß), puis sur la B180 di Serfaus (péage).

Tarifs

Coordonnées
GPS

Réduction
supplémentaire
(éventuelle)

Descriptif

Itinéraire

Surface du camping en hectares (1 ha = 10 000 m²)

Nombre d'emplacements tourisme (entre parenthèses, la taille des emplacements tourisme)

Ampérage maximal disponible du raccordement électrique

Prise de terre européenne est nécessaire (CEE)

Equipements
(voir volet dépliant)

Période d'acceptation

Le texte présenté ci-dessus à titre d'exemple est purement rédactionnel. Les campings n'ont aucun pouvoir décisionnel sur le contenu de ce type d'encart.

Tous les autres textes, cartes et photographies sont composés et sélectionnés en collaboration avec les inspecteurs concernés et les gérants de camping. Ces données supplémentaires sont payantes et souscrites par ces derniers. Sans cette contribution, le prix du guide serait beaucoup plus élevé qu'il ne l'est actuellement. Les inspecteurs sont responsables de tous les textes et articles qu'ils ont eux-mêmes rédigés et contrôlés.

Vous trouverez la légende des encarts rédactionnels des aires de camping-cars à l'arrière de ce guide.




1. Nom de localité, code postal et région

La localité, le code postal du camping et la région dans laquelle se trouve le camping.

2. Symboles

Trois enfants de moins de 6 ans compris (éventuellement) dans le prix


Dans ce guide, vous trouvez 380 campings où (maximum) trois enfants de moins de 6 ans sont compris dans le tarif CampingCard ACSI. Dans l'annonce rédactionnelle, il y a le symbole . Attention: lorsqu'un camping est pourvu de ce symbole, il peut demander la taxe de séjour pour les enfants, parce que le camping doit directement payer les taxes de séjour aux autorités locales. De plus certaines choses, comme les jetons pour les douches, ne sont pas comprises pour les enfants.

Chiens non autorisés


Dans le tarif CampingCard ACSI, le séjour d'un chien est compris à condition que les chiens soient autorisés sur le camping. Si vous avez plusieurs chiens, il se peut que l'on vous demande de payer pour cela. Sur certains campings, le nombre de chiens par campeur est limité et/ou certaines races ne sont pas autorisées. Vous trouvez le nombre de chiens autorisés à l'endroit où le camping est mentionné dans www.CampingCard.com. Si vous avez des doutes à ce sujet, prenez contact avec le camping. Aux campings avec le symbole mentionné ici, les chiens ne sont pas du tout autorisés.

Zone wifi et/ou


couverture wifi 80-100%

S'il y a une zone wifi au camping, il y a un endroit au camping où vous pouvez surfer sans fil sur Internet. Dans l'annonce rédactionnelle, il y a le symbole : 


Si la couverture wifi est à 80-100%, vous

pouvez utiliser le wifi dans la plus grande partie du camping. Dans l'annonce rédactionnelle, il y a le symbole : 

ACSI Club ID

Sur un grand nombre de campings, vous pouvez utiliser la carte ACSI Club ID. C'est un justificatif d'identité. Si un camping accepte la carte ACSI Club ID, cela est indiqué par le symbole : . Vous trouverez de plus amples informations concernant ce Carnet de Camping à la page 26 de ce guide.

3. Numéro du camping

Le code dans le logo CC bleu e⁵²⁸  tout du bloc éditorial correspond au numéro de camping vous permettant de le retrouver rapidement sur le site Web CampingCard ACSI. Vous pouvez même rechercher directement le camping avec ce numéro.

4. Nom du camping et étoiles

Vous trouvez ici le nom du camping et éventuellement le nombre d'étoiles. ACSI lui-même n'attribue aucune étoile ou autres classifications aux campings. Les étoiles ou autres classifications mentionnées ont été attribuées aux campings par des instances locales ou nationales et sont mentionnées derrière le nom du camping. Les étoiles ne donnent pas toujours une idée de la qualité mais du niveau de confort proposé par le camping. Plus il y a d'étoiles, plus les équipements sont nombreux. Vous devez décider par vous-même si un camping est agréable ou non et si pour vous, il vaut deux ou quatre étoiles.

5. Adresse

Le nom de la rue du camping. Vous voyez la localité et le code postal sur la bande en haut de l'annonce rédactionnelle.

Parfois vous constatez, par exemple en France

ou en Italie, que le nom de rue n'est pas mentionné. Vous verrez cependant que vous trouvez généralement le camping facilement lorsque vous êtes arrivé dans la localité.

Pour faciliter votre arrivée au camping, nous avons mis dans l'annonce une description de l'itinéraire et les coordonnées GPS.

6. Téléphone 📞

Les numéros de téléphone dans ce guide sont précédés du signe + suivi d'un nombre de deux ou trois chiffres. Le + remplace le numéro que vous devez composer pour les appels internationaux. En France c'est le 00. Les chiffres après le + donnent accès au pays où est situé le camping. Par exemple : le numéro de téléphone d'un camping allemand est mentionné dans le guide comme + 49 suivi de l'indicatif de zone avec le 0 entre parenthèses et le numéro de l'abonné. Dans la plupart des pays européens, le 0 de l'indicatif de zone ne figure plus après le préfixe d'accès à l'international et l'indicatif du pays. Pour l'Allemagne, vous choisissez donc 0049

puis le numéro de réseau, sans le zéro, puis le numéro d'abonné. En Italie, vous devez en général faire le zéro.

7. Période d'ouverture 📅

Période mentionnée par la direction du camping, pendant laquelle le camping est ouvert en 2022. **ATTENTION** : les campings ne proposent pas la réduction CampingCard ACSI pendant toute la période d'ouverture. Pour connaître les périodes pendant lesquelles les réductions CampingCard ACSI s'appliquent, consultez les périodes d'acceptation dans la bande en bas de l'annonce rédactionnelle du camping.

Reportez-vous aussi à la rubrique 'Période d'acceptation' à la page 19.

Le plus grand soin a été apporté à la saisie des dates d'ouverture et d'acceptation. Il est cependant possible que ces dates subissent des modifications après la publication de ce guide. Consultez avant votre départ le site www.CampingCard.com/modifications pour



Terra Park Phalaris in Novalja (HR)

savoir si le camping de votre choix a procédé à des ajustements.

8. Adresse mail @


L'adresse mail du camping. Surtout pratique pendant les périodes calmes de l'année, quand il n'y a pas toujours de permanence à la réception, pour faire des réservations ou demander des renseignements.

9. Equipements

La CampingCard ACSI est une carte de réduction pour la basse saison. Les campings participants veillent à ce que les principaux équipements soient également disponibles et en état de fonctionnement pendant la période d'acceptation de la carte de réduction.

Sur le volet dépliant à l'avant de ce guide, vous trouverez la liste complète de tous les équipements qui figurent dans ce guide. En maintenant ce volet déplié, vous pourrez voir exactement les équipements disponibles dans chaque camping. Après les chiffres 1 à 6, vous trouverez six rubriques concernant les équipements :

- 1 Règlement
- 2 Situation, terrain et végétation
- 3 Sports et loisirs
- 4 Récréation aquatique / Achats et restauration
- 5 Appareils ménagers / Sanitaires
- 6 Divers

Les lettres après les chiffres correspondent aux équipements des différentes rubriques. Après la lettre, pour certains équipements, une période entre parenthèses peut être indiquée, avec la date du jour et du mois. C'est la période pendant laquelle cette prestation est disponible. Si la petite clé  est mentionnée, cet équipement est accessible pendant toute la période d'ouverture du camping.

wAttention :

- Il s'agit ici des équipements disponibles au camping. Cela ne signifie pas que tous ces équipements soient disponibles pour les emplacements standard et puissent être utilisés par les utilisateurs de la CampingCard ACSI. Ainsi, la mention de l'équipement 6S signifie que le camping a des emplacements avec prise radio-tv. Dans la plupart des cas, il s'agira d'emplacements confort non destinés aux utilisateurs de la CampingCard ACSI.
- Lorsqu'une piscine ou un autre équipement est situé juste à côté du camping et que ces équipements peuvent être utilisés par les campeurs, les lettres de ces équipements sont aussi mentionnées.
- A certains équipements sur le volet dépliant, vous voyez une *.

Les équipements avec une * en **gras** dans les données du camping ne sont pas compris dans le prix du séjour. Pour les clients CampingCard ACSI, il y a deux exceptions : dans le tarif CampingCard ACSI sont compris 1 chien (si les chiens sont autorisés sur le camping) et 1 douche chaude par personne par nuitée, même quand l'équipement est imprimé en gras et donc fait partie des équipements payants du camping concerné. Les équipements sans * ne sont jamais imprimés en gras, mais cela ne veut pas dire qu'ils sont gratuits.

10. Surface du camping

La surface du camping est indiquée en hectares. 1 ha = 10 000 m².

11. Le nombre d'emplacements tourisme

Pour vous en tant que campeur, il est intéressant de savoir combien il y a de places tourisme dans un camping. La dimension des emplacements tourisme est indiquée en m².

Si vous voyez > 100 m², les emplacements sont plus grands que 100 m². < 100 m² signifie plus petits que 100 m². Chaque camping met une partie de ses emplacements de passage à la disposition des campeurs détenteurs de la CampingCard ACSI. Un emplacement standard est inclus dans le tarif CampingCard ACSI. Reportez-vous à la page 20 pour de plus amples informations.

12. Ampérage maximum disponible du raccordement électrique

Avec votre CampingCard ACSI, un raccordement d'au maximum 6A ou une consommation électrique allant jusqu'à 4 kWh par jour, y compris les frais de raccordement, sont compris dans le prix de la nuitée. Si vous consommez plus, par exemple 5 kWh, il est probable que vous paierez un supplément. Dans la case des équipements, vous trouvez les ampérages minimum et maximum disponibles pour le raccordement électrique d'un camping. Lorsqu'il y a 6-10A dans le bloc rédactionnel, cela signifie que à ce camping, il y a des emplacements avec au minimum 6A et au maximum 10A. Cela ne veut pas dire que 10A est compris dans le tarif CampingCard ACSI. Si vous souhaitez un ampérage plus élevé

que celui de 6A inclus, veuillez le signaler dès votre arrivée, mais sachez que le camping peut vous compter un supplément. C'est seulement quand il n'y a pas d'ampérage plus bas que 10A que vous ne devez pas payer de supplément. Attention : sur un raccordement de maximum 6A, vous ne pouvez pas brancher des appareils électriques de plus de 1380 Watt en même temps.

13. CEE

Cette indication signifie que vous devez avoir une prise européenne à 3 fiches.

14. Tarif et réduction supplémentaire (éventuelle)

A chaque camping, le tarif de 12, 14, 16, 18, 20 ou 22 euros est indiqué. Les tarifs appliqués avec la CampingCard ACSI sont déjà avantageux, mais il y a moyen de trouver encore plus économique. Certains campings donnent une réduction supplémentaire lorsque vous prolongez votre séjour. Un exemple : si vous trouvez la mention '7=6' à côté d'un camping, cela signifie que pour un séjour de 7 nuits, vous ne payerez que 6 fois le tarif par nuitée de la CampingCard ACSI. Veuillez cependant indiquer le nombre de nuits que



Krk Premium Camping Resort ***** in Krk (HR)

comptera votre séjour lors de l'enregistrement ou de la réservation. Le camping fera alors une réservation préalable en appliquant la réduction. La réduction ne s'appliquera pas nécessairement si vous décidez de prolonger votre séjour pendant vos vacances pour arriver ainsi au nombre de jours requis.

Attention ! Au cas où un camping offre plusieurs réductions de ce type, vous n'aurez droit qu'à l'une des offres. Prenons l'exemple d'un camping qui propose les formules 4=3, 7=6 et 14=12. Si vous restez 13 nuits dans ce camping, vous n'aurez droit qu'à une seule réduction 7=6, et non plusieurs fois à l'offre 4=3 ni à une combinaison des deux formules 4=3 et 7=6.

15. Période d'acceptation

Chaque camping a déterminé sa propre période d'acceptation, et détermine ainsi sa propre période hors saison. Pour connaître les périodes pendant lesquelles les réductions CampingCard ACSI sont proposées, consultez les périodes d'acceptation sur la bande bleue en bas de l'annonce rédactionnelle du camping. La dernière date est toujours le jour où la réduction n'est plus valable. Une période d'acceptation de 1/1 – 30/6 signifie que la première nuit où vous avez droit à une réduction est celle du 1^{er} au 2⁹ janvier et la dernière nuit celle du 29 juin au 30 juin. Pour la nuit du 30 juin au 1^{er} juillet, vous devez payer le tarif normal.

Le plus grand soin a été apporté à la saisie des dates d'ouverture et d'acceptation. Pour une raison ou une autre, il est néanmoins possible que ces dates subissent des modifications après la publication de ce guide. Il est donc conseillé de consulter le site www.CampingCard.com/modifications pour savoir si le camping de votre choix a procédé à des ajustements.

16. Descriptif

Dans ce petit paragraphe, vous trouverez en résumé quelques informations concernant le site du camping, l'ambiance et l'aménagement. Par exemple : situé au bord de la mer, à proximité d'un lac, camping familial tranquille, équipements de luxe, belle vue, emplacements ombragés, à l'abri des regards, séparés par la végétation, sol rocheux, gazon, terrasses, etc.

17. Itinéraire

Le texte de l'itinéraire vous donne des indications pour arriver jusqu'à l'entrée du camping à partir de quelques kilomètres avant : la sortie d'autoroute à prendre et les panneaux à suivre ensuite. C'est aussi un complément pratique lorsque vous avez des problèmes avec votre système de navigation.

18. Coordonnées GPS

Si vous utilisez un système de navigation, les coordonnées GPS des campings sont pratiquement indispensables. C'est pourquoi ACSI les a mentionnées dans ce guide.

Nos inspecteurs ont saisi les coordonnées aux barrières d'entrée des campings, donc il ne peut guère y avoir d'erreurs. Attention ! Les systèmes de navigation ne sont pas tous adaptés à une combinaison auto-caravane. Lisez donc toujours la description de la route indiquée pour le camping et n'oubliez pas de faire attention aux panneaux. Car la route la plus courte n'est pas toujours la plus facile.

Les coordonnées GPS sont données en degrés, minutes et secondes. Lorsque vous saisissez les coordonnées GPS dans votre système de navigation, contrôlez que ce dernier est bien réglé sur degrés, minutes et secondes. Devant le premier nombre il y a un N. Devant le second nombre il y a un E ou un W (à droite ou à gauche du méridien de Greenwich).



Instructions aire de camping-cars

Explications guides

Vous trouverez ci-dessous des explications relatives aux guides détaillant les informations des aires de camping-cars. Référez-vous à la page 25 pour le guide.

Nom, code postal

Le nom et le code postal de l'aire pour camping-cars.

Nom de l'aire pour camping-cars

Le nom de l'aire pour camping-cars. Parfois, l'aire n'a pas de nom spécifique. Dans ce cas, c'est le nom du village ou de la ville dans laquelle l'aire se trouve qui est indiqué.

Adresse

L'adresse de l'aire pour camping-cars.

Heures d'ouverture

Les heures d'ouverture de l'aire pour camping-cars. Si aucun horaire n'est indiqué, cela signifie que les heures d'ouverture ne sont pas connues.

Fermeture

Indique les moments où l'aire est fermée. Indique également les exceptions aux heures d'ouverture du camping, par exemple, l'absence de services pendant certaines périodes.

Coordonnées GPS

Les coordonnées GPS de l'aire pour camping-cars sont représentées par deux lettres et six chiffres. La première lettre indique la latitude et est suivie de trois chiffres, représentant les coordonnées de latitude en degrés, minutes et secondes. La seconde lettre indique la longitude est également suivie de trois chiffres, représentant les coordonnées de longitude en degrés, minutes et secondes.

Informations supplémentaires

Vous trouverez ici des informations supplémentaires sur l'aire, par exemple les caractéristiques de l'emplacement de l'aire, la route d'accès ou la durée maximale de séjour.



Tarifs

Le signe euro indique des informations relatives aux tarifs de l'aire pour camping-cars. Par exemple, le tarif par nuit, par heure ou par période. Les plans indiquent parfois si l'aire est gratuite ou non. Si l'aire est représentée avec un point noir, cela signifie que l'aire est payante ou que l'on ne sait pas si elle est payante ou gratuite. Si l'aire est représentée avec un point blanc, cela signifie que l'aire est gratuite. Il arrive parfois qu'une aire soit gratuite sous conditions, par exemple si vous prenez vos repas au restaurant. Une aire peut également être gratuite pendant une période donnée et payante à une autre période. Dans ce cas, elle est représentée avec un point noir. Elle est également qualifiée de « payante ». Même si l'aire est gratuite, il arrive parfois que vous deviez payer une taxe de séjour.

Vous trouverez éventuellement des informations sur les tarifs de certains services. Il arrive de devoir payer certains services sur une aire gratuite. Les prix indiqués le sont à titre indicatif, les prix réels peuvent donc être différents.

Terrain

Indique le type de terrain que vous trouverez sur l'aire pour camping-cars.

Situation

La situation de l'aire pour camping-cars indique dans quel milieu elle se trouve - « citadin » pour une aire en ville, « rural » pour une aire en campagne ou « autoroute » pour une aire à proximité d'une autoroute. De plus, la situation indique également si l'aire est reculée ou non et si elle se trouve dans un environnement calme ou bruyant. Dans certains cas, une icône représentant la catégorie « Aires camping-cars » se trouve également dans la barre verte située dans le

haut du bloc éditorial. Elle indique s'il s'agit d'une aire simple, confortable ou de luxe. Cette information est aussi mentionnée dans le texte.

Moyens de paiement

Il est possible que deux icônes soient représentées en haut à gauche de la photo. Elles indiquent les moyens de paiement acceptés sur l'aire pour camping-cars. Cela peut être via une caisse automatique, un caissier, ou à la réception. De plus, l'icône indique si les paiements par carte de crédit/de banque sont acceptés, s'il faut payer en espèces, ou si les deux sont acceptés. S'il n'y a aucune icône, les moyens de paiement acceptés ne sont pas connus.

Nombre de places

L'icône à droite du moyen de paiement indique le nombre total de places de camping-cars. Il s'agit souvent d'un nombre précis indiquant la capacité de l'aire, mais dans certains cas, il peut s'agir d'un minimum ou d'un maximum. Il peut donc arriver qu'il y ait plus de places que prévu.

Terrain

Indique le type de terrain de l'aire pour camping-cars. Trois possibilités : herbeux, pavé et non pavé . Un terrain pavé peut être goudronné, avec graviers, béton ou en dalles gazon. Un terrain non pavé peut indiquer que la surface est faite de sable ou d'argile. L'icône indique également le nombre de types de terrain disponibles.

Type d'aire pour camping-cars

L'icône à droite de l'icône de terrain indique le type d'aire.

Aire pour camping-cars

Ce symbole représente une aire pour camping-cars. Les aires sont souvent indiquées sur place par un panneau.

Parc pour camping-cars

Ce symbole représente un parc pour camping-cars, c'est-à-dire une aire pour camping-cars disposant d'infrastructures supplémentaires et d'une réception.

À l'entrée du camping

Parking devant la porte du camping, aménagé pour y passer la nuit en camping-car.

Emplacement de stationnement

Place de parking pour camping-cars, payante ou non, généralement dans les grandes villes ou les zones touristiques. Vous ne pouvez pas y passer la nuit.

Port / port de plaisance

Aires où vous pourrez passer la nuit dans un port / un port de plaisance, souvent avec vue sur la mer.

A proximité d'une entreprise

Certaines entreprises vous permettent de passer la nuit en camping-car sur leur terrain.

A proximité d'un restaurant/d'un bar

Aires où vous pourrez passer la nuit en camping-car près d'un lieu de restauration, le plus souvent un restaurant. La possibilité de profiter d'un repas est souvent très appréciée, et dans certains restaurants, vous pourrez rester la nuit seulement si vous prenez un repas. Parfois, la nuitée est payante.

A proximité d'une station thermale

De plus en plus de stations thermales permettent aux camping-cars de passer la nuit sur leur terrain, surtout en Allemagne.

A proximité d'une ferme/d'un domaine viticole

Possibilité de passer la nuit en camping-car dans une ferme ou chez un vigneron.

A proximité d'un zoo / un parc d'attraction

Il est souvent possible de passer la nuit sur le parking des zoos, des musées et des parcs d'attractions.

Le stationnement n'est pas toujours conditionné à la visite du zoo / du parc / du musée.

Services

Les icônes en bas à gauche du guide de l'aire indiquent les services disponibles.

Un service inclus est reconnaissable à la couleur jaune de l'icône. Dans ce cas, aucun supplément n'est payant. Vous trouverez de plus amples informations sur les prix des services dans les tarifs.

Équipements


Les icônes en bas à droite de l'encart rédactionnel indiquent les équipements se trouvant à proximité de l'aire pour camping-cars. Le chiffre qui suit l'équipement indique la distance entre l'équipement et l'aire. Si aucune distance n'est indiquée, cela signifie que les équipements sont disponibles sur place. S'il n'y a aucune icône, cela signifie que les équipements ne sont pas connus ou que les équipements concernés ne sont pas présents.

Informations rédactionnelles par aire de camping-cars :

Nom, code postal	Categorie (éventuelle)	Moyens de paiement (éventuels)	Moyens de paiement (éventuels)	Nombre de places	Terrain	Type d'aire de camping-car
------------------	------------------------	--------------------------------	--------------------------------	------------------	---------	----------------------------

Drimmelen - 4924 BA

Camperpark Jachthaven Biesbosch
 Nieuwe Jachthaven 20
 1/1-31/12
 N 51°42'27" E 4°48'36"
 Endroit de barbecue, aire de jeux
 € 15, 15/06-15/09 € 17 +
 taxe de séjour € 1/pp, électricité €3/24h
 Goudronnée/herbeux
 Campagnard, confortable, calme



	1km 0,2km

Services disponibles (jaune signifie inclus)	Equipements à proximité
--	-------------------------

Nom de l'aire de camping-car	Fermé	Tarif
Adresse	Coordonnées GPS	Terrain
Heures d'ouverture	Information supplémentaire	Situation



- 1 aire de camping-car gratuite
- 1 aire de camping-car payante (ou prix inconnu)
- plusieurs aires de camping-car
- ▲ un ou plusieurs campings accessibles avec la CampingCard ACSI
- ▲ toutes les combinaisons possibles (campings accessibles avec la CampingCard ACSI & Aires camping-cars)
- Localisation